









Vu pour être annexé
à la délibération du 27 JUI 2019
du
Le Président de la Communauté
d'Agglomération du Boulonnais






P°/ Le Vice-Président,
Kaddour-Jenn DERRAR



Légende

-  AC1 Servitude protection de monument historique
-  Patrimoine bâti protégé au Plan B du PLUi
-  Eglises
-  Cimetières
-  Axes structurants
-  Parcelle
-  Bâtiment
-  Hydrographie

Zonage RLPI

-  Z1: Espace hors agglomération
-  Z2a : Espace urbain à forte sensibilité paysagère et/ou patrimoniale et espace rural à faible enjeu économique
-  Z2b : Espace urbain à sensibilité paysagère et/ou patrimoniale significative et espace périurbain et rural à enjeu économique significatif
-  Z3 : Espace rural ou balnéaire à enjeu économique et de services
-  Z6 : Espace d'activités économiques (en agglomération)